



**КОМИТЕТ ИМУЩЕСТВЕННЫХ ОТНОШЕНИЙ  
АДМИНИСТРАЦИИ ПЕРМСКОГО МУНИЦИПАЛЬНОГО ОКРУГА**

**РЕШЕНИЕ**

о размещении объектов № 881

Пермский край  
Пермский округ

03.05.2023

Комитет имущественных отношений администрации Пермского муниципального округа разрешает Акционерному обществу «Газпром газораспределение Пермь» (ИНН 5902183841, ОГРН 2125902017723, почтовый адрес: 614000, г. Пермь, ул. Петропавловская, 43)

размещение объекта газопровод давлением до 1,2 Мпа, для размещения которого не требуется разрешения на строительство»

на землях государственная собственность на которые не разграничена

на срок 1 год с 03.05.2023г. по 02.05.2024г.

Местоположение: Пермский край, Пермский муниципальный округ, п. Кукуштан, ул. Водопроводная, з/у 48.

Приложение: схема предполагаемых к использованию земель или части земельного участка.

Особые условия использования:

1. При размещении объекта учесть параметры ширины проезда улично-дорожной сети, во избежание сужения полосы отвода дороги.
2. Получение разрешения на производство земляных работ.

Заместитель председателя комитета  
имущественных отношений администрации  
Пермского муниципального округа

(подпись, печать)

М.В. Королева





Схема предполагаемых к использованию земель или части земельного участка

Объект: Газопровод давлением до 1.2 Мпа, для размещения которого не требуется разрешения на строительство

Местоположение: расположенных по адресу: Пермский край, м.о. Пермский, п. Кукуштан, ул. Водопроводная, з/у 48

Площадь земель или части земельного участка, кв.м.: 1534

Категория земель: земли населенных пунктов

Вид разрешенного использования: -

Описание границ смежных землепользователей:

От точки н1 до точки н3 - земельный участок с кадастровым номером 59:32:0010003:522

От точки н3 до точки н4 - земли общего пользования

От точки н4 до точки н7 - земельный участок с кадастровым номером 59:32:0010003:521

От точки н7 до точки н8 - земли общего пользования

От точки н8 до точки н10 - земельный участок с кадастровым номером 59:32:0010003:521

От точки н10 до точки н11 - земли общего пользования









От точки н11 до точки н12 - земельный участок с кадастровым номером 59:32:0010003:519

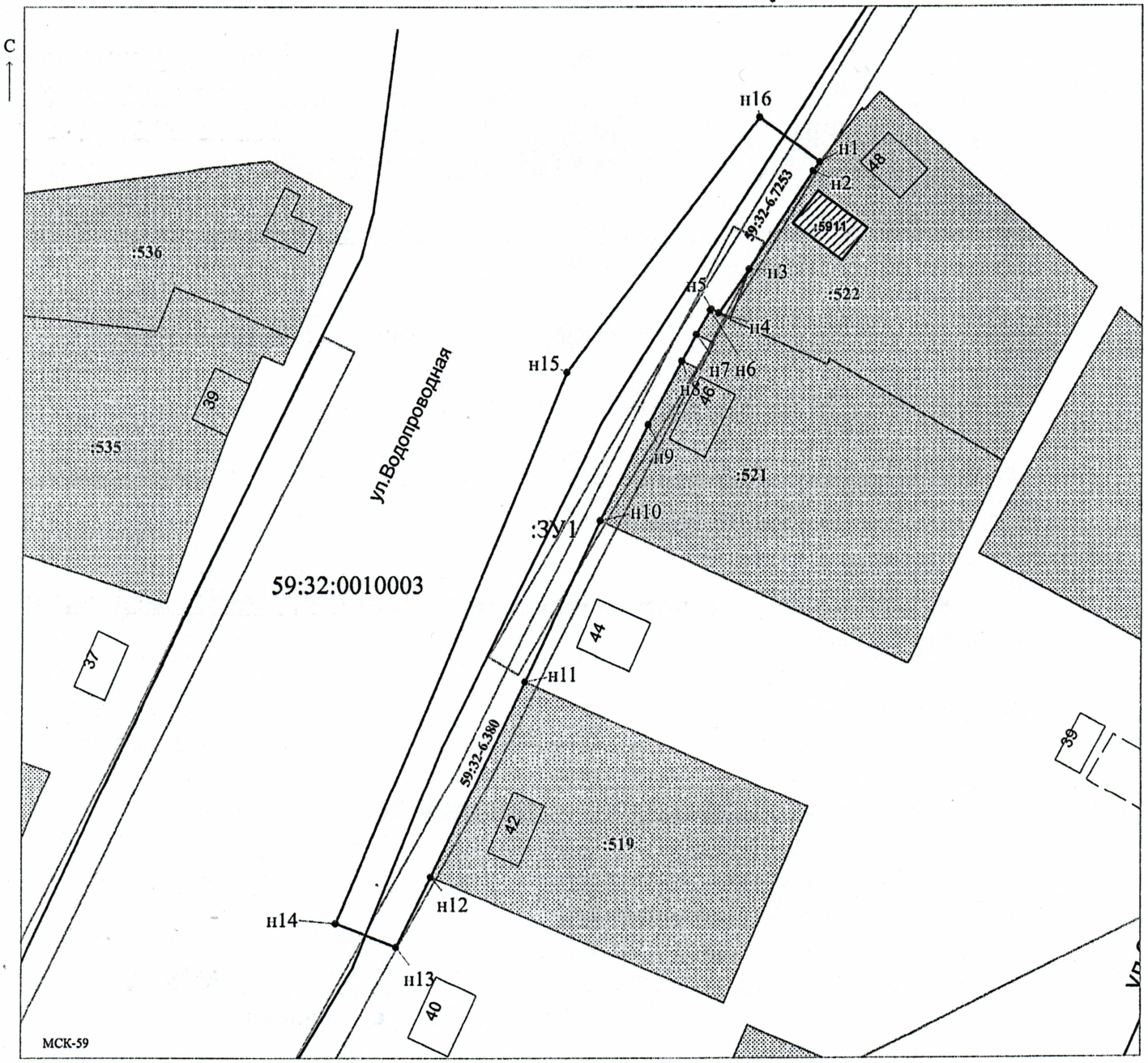
От точки н12 до точки н1 - земли общего пользования

Каталог координат, м


№ точки границы	X	Y
п1	477893.19	2247618.23
п2	477891.89	2247617.23
п3	477877.48	2247608.09
п4	477871.07	2247603.75
п5	477871.69	2247602.67
п6	477871.50	2247602.52
п7	477867.92	2247600.46
п8	477864.08	2247598.37
п9	477855.00	2247593.52
п10	477841.30	2247586.56
п11	477818.26	2247575.63
п12	477789.97	2247562.02
п13	477779.84	2247557.06
п14	477783.23	2247548.37
п15	477862.48	2247581.60
п16	477899.70	2247609.57
п1	477893.19	2247618.23

Условные обозначения:

-  - предполагаемый участок земель, на которых планируется размещение объекта
-  - границы и номер земельного участка, сведения о которых внесены в ЕГРН
-  - границы и номер объекта капитального строительства, сведения о которых внесены в ЕГРН
-  - граница кадастрового квартала
-  - зоны с особыми условиями использования территории, сведения о которых внесены в ЕГРН
-  - обозначение запрашиваемого земельного участка
-  - характерная точка границ земель или части земельного участка
-  - номер кадастрового квартала



Масштаб 1:600

Заявитель:  / Егошина И.В.

МП (подпись, расшифровка подписи)  
(для юридических лиц и индивидуальных предпринимателей)